



زمزم العقاري
zmzm Real Estate

إمكانية البيع مباشر
والإفراغ فوري



مؤسسة حسين محمد سعيد العمري للتجارة
رئيس طائفة العقار بمكة المكرمة



مؤسسة حسين محمد سعيد العمري للتجارة
رئيس طائفة العقار بمكة المكرمة
متخصصة في خدمات التسويق و تنظيم و تقييم
و إدارة المزادات العلنية و الإلكترونية العقارية كما
تغطي جميع قطاعات السوق العقارية .

@AlamriRealty



0563004090
0500661630



@AlamriRealty



الفيديو التعريفي
للعقارات





نوع العقار	مساحة العقار	رقم القطعة	رقم المخطط
أرض تجاري - سكني	744.37 م ²	2900	5/28/1
نوع الاستخدام	رقم الصك	الحي	المدينة
تجاري - سكني	4201130054**	مخطط البوابة رقم 3	مكة المكرمة

وصف العقار

أرض تجاري سكني - تقع في حي البوابة رقم 3 بمدينة مكة على شارعين وبواجهتين شمالية وشرقية




ملاحظات

بدون ملاحظات



الحد	النوع	الحدود	الأطوال
شمالاً	شارع	عرض 40 م	بطول 28.92
جنوباً	قطعة	رقم 2902	بطول 35
شرقاً	شارع	عرض 40	بطول 10 م + 12.08 م قوس
غرباً	قطعة	رقم 2901	بطول 25.11





نوع العقار	مساحة العقار	رقم القطعة	رقم المخطط
أرض تجاري - سكني	829.36 م²	2901	5/28/1
نوع الاستخدام	رقم الصك	الحى	المدينة
تجاري - سكني	4201160054**	مخطط البوابة رقم 3	مكة المكرمة


وصف العقار

أرض تجاري سكني - تقع في حي البوابة رقم 3 بمدينة مكة
على شارعين وبواجهتين شمالية وغربية

ملاحظات

بدون ملاحظات

الحد	النوع	الحدود	الأطوال
شمالاً	شارع	عرض 40 م	بطول 5 م + 26.52 م
جنوباً	قطعة	رقم 2903	بطول 30 م
شرقاً	قطعة	رقم 2900	بطول 25.11 م قوس
غرباً	شارع	عرض 15 م	بطول 26.82 م قوس





للوصول لموقع
العقار



نوع العقار	مساحة العقار	رقم القطعة	رقم المخطط
أرض تجاري - سكني	713.40 م ²	2902	5/28/1
نوع الاستخدام	رقم الصك	الحى	المدينة
تجاري - سكني	3201130054**	مخطط البوابة رقم 3	مكة المكرمة


وصف العقار

أرض تجاري سكني - تقع في حي البوابة رقم 3 بمدينة مكة
على شارع واحد بواجهة شرقية

ملاحظات

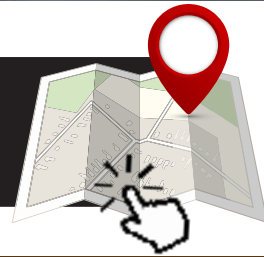
بدون ملاحظات

الحد	النوع	الحدود	الأطوال
شمالاً	قطعة	رقم 2900	بطول 35 م
جنوباً	قطعة	رقم 2904	بطول 35 م
شرقاً	شارع	عرض 4	بطول 20 م قوس
غرباً	قطعة	رقم 2903	بطول 20.75 م قوس





للوصول لموقع
العقار



نوع العقار	مساحة العقار	رقم القطعة	رقم المخطط
أرض سكني	631.92 م ²	2903	5/28/1
نوع الاستخدام	رقم الصك	الحى	المدينة
سكني	**3201130054	مخطط البوابة رقم 3	مكة المكرمة


وصف العقار

أرض سكنية - تقع في حي البوابة رقم 3 بمدينة مكة
على شارع واحد بواجهة غربية

ملاحظات

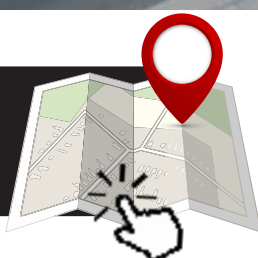
بدون ملاحظات

الحد	النوع	الحدود	الأطوال
شمالاً	قطعة	رقم 2901	بطول 30 م
جنوباً	قطعة	رقم 2905	بطول 30 م
شرقاً	قطعة	رقم 2902	بطول 20.75 م قوس
غرباً	شارع	عرض 15 م	بطول 21.38 م قوس





للوصول لموقع
العقار



نوع العقار	مساحة العقار	رقم القطعة	رقم المخطط
تجاري - سكني أرض	714.04 م ²	2904	5/28/1
نوع الاستخدام	رقم الصك	الحى	المدينة
تجاري - سكني	3201130054**	مخطط البوابة رقم 3	مكة المكرمة


وصف العقار

 **أرض تجاري سكني** - تقع في حي البوابة رقم 3 بمدينة مكة
على شارع واحد بواجهة شرقية

ملاحظات

 **بدون ملاحظات**

الحد	النوع	الحدود	الأطوال
شمالاً	قطعة	رقم 3902	بطول 35 م
جنوباً	قطعة	رقم 2906	بطول 35 م
شرقاً	شارع	عرض 40 م	بطول 20 م قوس
غرباً	قطعة	رقم 2905	بطول 20.75 م قوس





نوع العقار	مساحة العقار	رقم القطعة	رقم المخطط
أرض سكني	631.92 م ²	2905	5/28/1
نوع الاستخدام	رقم الصك	الحى	المدينة
سكني	3201130054**	مخطط البوابة رقم 3	مكة المكرمة

وصف العقار

أرض سكنية - تقع في حي البوابة رقم 3 بمدينة مكة




على شارع واحد بواجهة غربية

ملاحظات

بدون ملاحظات

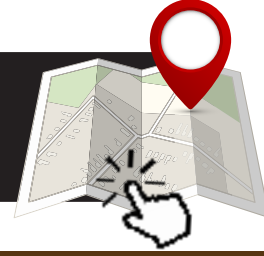


الحد	النوع	الحدود	الأطوال
شمالاً	قطعة	رقم 2903	بطول 30 م
جنوباً	قطعة	رقم 2907	بطول 30 م
شرقاً	قطعة	رقم 2904	بطول 20.75 م قوس
غرباً	شارع	عرض 15 م	بطول 21.38 م قوس





للوصول لموقع
العقار



نوع العقار	مساحة العقار	رقم القطعة	رقم المخطط
أرض سكني	631.92 م ²	2907	5/28/1
نوع الإستخدام	رقم الصك	الحى	المدينة
سكني	3201130054**	مخطط البوابة رقم 3	مكة المكرمة

وصف العقار


 **أرض سكنية - تقع في حي البوابة رقم 3 بمدينة مكة**

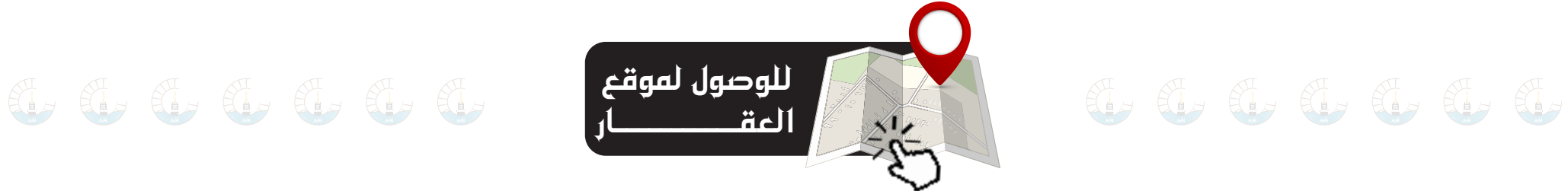
على شارع واحد بواجهة غربية

ملاحظات

 **بدون ملاحظات**

الحد	النوع	الحدود	الأطوال
شمالاً	قطعة	رقم 2905	بطول 30 م
جنوباً	قطعة	رقم 2909	بطول 30 م
شرقاً	قطعة	رقم 2906	بطول 20.75 م قوس
غرباً	شارع	عرض 15 م	بطول 21.38 م قوس





نوع العقار	مساحة العقار	رقم القطعة	رقم المخطط
أرض تجاري - سكني	713.04 م²	2906	5/28/1
نوع الإستخدام	رقم الصك	الحي	المدينة
تجاري - سكني	3201130054**	مخطط البوابة رقم 3	مكة المكرمة


وصف العقار

أرض تجاري سكني - تقع في حي البوابة رقم 3 بمدينة مكة على شارع واحد بواجهة شرقية

ملاحظات

بدون ملاحظات

الحد	النوع	الحدود	الأطوال
شمالاً	قطعة	رقم 2904	بطول 35 م
جنوباً	قطعة	رقم 2908	بطول 35 م
شرقاً	شارع	عرض 40 م	بطول 205 م قوس
غرباً	قطعة	رقم 2907	بطول 20.75 م قوس









نوع العقار	مساحة العقار	رقم القطعة	رقم المخطط
أرض سكني	750 م ²	71	1 / 17 / 19 / أ
نوع الإستخدام	رقم الصك	الحي	المدينة
سكني	8201240035**	الشهداء	مكة المكرمة


وصف العقار


أرض سكنية - تقع في حي الشهداء بمدينة مكة
بواجهة شرقية

ملاحظات

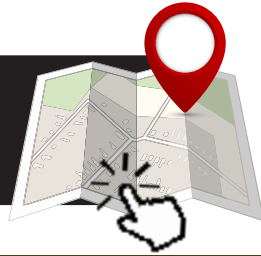

بدون ملاحظات

الحد	النوع	الحدود	الأطوال
شمالاً 	قطعة	رقم 70	بطول 30 م
جنوباً 	قطعة	رقم 72	بطول 30 م
شرقاً 	شارع	عرض 10 م	بطول 25 م
غرباً 	قطعة	رقم 65	بطول 25 م





للوصول لموقع
العقار





نوع العقار	مساحة العقار	رقم القطعة	رقم المخطط
أرض سكني	750 م²	70	أ / 19 / 17 / 1
نوع الاستخدام	رقم الصك	الحى	المدينة
سكني	2201240035**	الشهداء	مكة المكرمة


وصف العقار

 **أرض سكنية - تقع في حي الشهداء بمدينة مكة**
بواجهة شرقية

ملاحظات

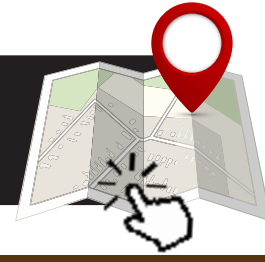
بدون ملاحظات 

الحد	النوع	الحدود	الأطوال
شمالاً 	قطعة	رقم 69	بطول 30 م
جنوباً 	قطعة	رقم 71	بطول 30 م
شرقاً 	شارع	عرض 10 م	بطول 25 م
غرباً 	قطعة	رقم 66	بطول 25 م





للوصول لموقع
العقار






نوع العقار	مساحة العقار	رقم القطعة	رقم المخطط
أرض سكني	750 م ²	66	1 / 17 / 19 / أ
نوع الاستخدام	رقم الصك	الحي	المدينة
سكني	8201240035**	الشهداء	مكة المكرمة

وصف العـقـار

 **أرض سكنية - تقع في حي الشهداء بمدينة مكة**
بواجهة غربية

ملاحظات

 **بدون ملاحظات**

الحد	النوع	الحدود	الأطوال
شمالاً 	قطعة	رقم 67	بطول 30 م
جنوباً 	قطعة	رقم 65	بطول 30 م
شرقاً 	قطعة	رقم 70	بطول 25 م
غرباً 	شارع	عرض 12 م	بطول 25 م





نوع العقار	مساحة العقار	رقم القطعة	رقم المخطط
أرض سكني	750 م²	65	1/17/19 أ
نوع الاستخدام	رقم الصك	الحى	المدينة
سكني	6201240035**	الشهداء	مكة المكرمة


وصف العقار

أرض سكنية - تقع في حي الشهداء بمدينة مكة
بواجهة غربية

ملاحظات

بدون ملاحظات

الحد	النوع	الحدود	الأطوال
شمالاً	قطعة	رقم 66	بطول 30 م
جنوباً	قطعة	رقم 64	بطول 30 م
شرقاً	قطعة	رقم 71	بطول 25 م
غرباً	شارع	عرض 12 م	بطول 25 م





نوع العقار	مساحة العقار	رقم القطعة	رقم المخطط
مبني سكني	1559.94 م ²	6	49/17/1
نوع الاستخدام	رقم الصك	الحى	المدينة
سكني	5201170038**	الشهداء السكني النموذجي	مكة المكرمة

وصف العقار


عبارة عن مبني مكون من أرضي + ميزانين دورين متكررة - الدور به 7 شقق ودور المبيتات 4 شقق + ملحق - تتكون من 32 شقه تحتوي على 4 أدوار سكنيه + دور مبيتات + دور مواقف به غرفة حارس و 2 شقه غرفتين وحمام ومطبخ غير ال 32 شقه - 2 مصعد - أرضي وميزان و 3 متكرر وملحق الأرض به المواقف وغرفة حارس وعدد أشقه كل شقه غرفتين وصاله وحمام ومطبخ تقع في حي الشهداء السكني النموذجي بمدينة مكة - على ثلاث شوارع وثلاث واجهات شمالية وجنوبية وشرقية



ملاحظات

بدون ملاحظات

الحد	النوع	الحدود	الأطوال
شمالاً	شارع	عرض 20 م	بطول 33.99 م + 10.79 م
جنوباً	شارع	عرض 20 م	بطول 46.43 م
شرقاً	شارع	عرض 20 م	بطول 23 م + 11.87 م
غرباً	حوش	-	بطول 39 م





مؤسسة الحفار

2375





سورة المكرمة


أرض سكينة

علی شارع

ملاحظة

بدون ملاحظات

الحد	النوع	الحدود	الأطوال
شمالاً 	شارع	عرض 20 م	بطول 20
جنوباً 	قطعة	رقم 2374	بطول 20
شرقاً 	قطعة	رقم 2373	بطول 30 م
غرباً 	قطعة	رقم 2377	بطول 30 م





رقم المخطط

رقم القطعة

أحة العقار

15/28/1

2368

المدينة

مكة المكرمة

تحت البيع

أرض تجارية




علام

ملاحظات

بدون ملاحظات



الحد	النوع	الحدود	الأطوال
شمالاً	قطعة	رقم 2369	بطول 20
جنوباً	شارع	عرض 40	بطول 20
شرقاً	قطعة	رقم 2366	بطول 35 م
غرباً	قطعة	رقم 2370	بطول 35 م





للوصول لموقع
العقار



نوع العقار	مساحة العقار	رقم القطعة	رقم المخطط
تجاري - سكني أرض	700 م ²	2380	15/28/1
نوع الاستخدام	رقم الصك	الحي	المدينة
تجاري - سكني	**9941680007	مخطط البوابة رقم 3	مكة المكرمة

وصف العقار

أرض تجاري سكني - تقع في مخطط البوابة رقم 3 بمدينة مكة
على شارع عرض 40 بواجهة جنوبيّة




ملاحظات

بدون ملاحظات



الحد	النوع	الحدود	الأطوال
شمالاً	قطعة	رقم 2381	بطول 20
جنوباً	شارع	عرض 40	بطول 20
شرقاً	قطعة	رقم 2378	بطول 35 م
غرباً	قطعة	رقم 2382	بطول 35 م





للوصول لموقع
العقار







نوع العقار	مساحة العقار	رقم القطعة	رقم المخطط
تجاري - سكني أرض	700 م ²	2370	15/28/1
نوع الاستخدام	رقم الصك	الحى	المدينة
تجاري - سكني	6201210025**	مخطط البوابة رقم 3	مكة المكرمة


وصف العقار

 أرض تجاري سكني - تقع في مخطط البوابة رقم 3 بمدينة مكة
على شارع عرض 40 بواجهة جنوبيّة

ملاحظات

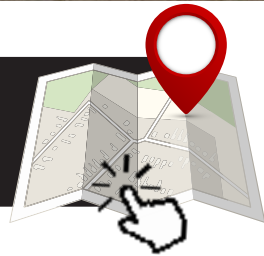
 بدون ملاحظات

الحد	النوع	الحدود	الأطوال
شمالاً 	قطعة	رقم 2371	بطول 20
جنوباً 	شارع	عرض 40	بطول 20
شرقاً 	قطعة	رقم 2368	بطول 35 م
غرباً 	قطعة	رقم 2372	بطول 35 م





للوصول لموقع
العقار



نوع العقار	مساحة العقار	رقم القطعة	رقم المخطط
تجاري - سكني أرض	949.76 م ²	2382	15/28/1
نوع الاستخدام	رقم الصك	الحي	المدينة
تجاري - سكني	3941680007**	مخطط البوابة رقم 3	مكة المكرمة

وصف العقار

أرض تجاري سكني - تقع في مخطط البوابة رقم 3 بمدينة مكة




على شارعين عرض 40 بواجهتين جنوبية وغربية

ملاحظات

بدون ملاحظات



الحد	النوع	الحدود	الأطوال
شمالاً	قطعة	رقم 2383	بطول 27.85 م
جنوباً	شارع	عرض 40	بطول 10 م + 20.78 م
شرقاً	قطعة	رقم 2380	بطول 35 م
غرباً	شارع	عرض 40	بطول 27.93 م





نوع العقار	مساحة العقار	رقم القطعة	رقم المخطط
تجاري - سكني	829.26 م ²	2383	15/28/1
نوع الاستخدام	رقم الصك	الحى	المدينة
تجاري - سكني	4941680007**	مخطط البوابة رقم 3	مكة المكرمة

وصف العقار

أرض تجاري سكني - تقع في مخطط البوابة رقم 3 بمدينة مكة




على شارعين عرض 40 بواجهتين شمالية وغربية

ملاحظات

بدون ملاحظات



الحد	النوع	الحدود	الأطوال
شمالاً	شارع	عرض 15 م	بطول 5 م + 24.32 م
جنوباً	قطعة	رقم 2382	بطول 27.85 م
شرقاً	قطعة	رقم 2381	بطول 30 م
غرباً	شارع	عرض 40	بطول 26.46 م









نوع العقار	مساحة العقار	رقم القطعة	رقم المخطط
تجاري - سكني أرض	700 م ²	2372	15/28/1
نوع الاستخدام	رقم الصك	الحي	المدينة
تجاري - سكني	9941680007**	مخطط البوابة رقم 3	مكة المكرمة


وصف العقار

 أرض تجاري سكني - تقع في مخطط البوابة رقم 3 بمدينة مكة
على شارع عرض 40 بواجهة جنوبية

ملاحظات

 بدون ملاحظات

الحد	النوع	الحدود	الأطوال
شمالاً 	قطعة	رقم 2373	بطول 20
جنوباً 	شارع	عرض 40 م	بطول 20
شرقاً 	قطعة	رقم 2370	بطول 35 م
غرباً 	قطعة	رقم بطول 2374	بطول 35 م









نوع العقار	مساحة العقار	رقم القطعة	رقم المخطط
تجاري - سكني أرض	700 م ²	2374	15/28/1
نوع الاستخدام	رقم الصك	الحى	المدينة
تجاري - سكني	5941680007**	مخطط البوابة رقم 3	مكة المكرمة


وصف العقار

 أرض تجاري سكني - تقع في مخطط البوابة رقم 3 بمدينة مكة
على شارع عرض 40 بواجهة جنوبيّة

ملاحظات

بدون ملاحظات 

الحد	النوع	الحدود	الأطوال
شمالاً 	قطعة	رقم 2375	بطول 20
جنوباً 	شارع	عرض 40 م	بطول 20
شرقاً 	قطعة	رقم 2372	بطول 35 م
غرباً 	قطعة	رقم 2376	بطول 35 م









نوع العقار	مساحة العقار	رقم القطعة	رقم المخطط
تجاري - سكني أرض	700 م ²	2376	15/28/1
نوع الاستخدام	رقم الصك	الحي	المدينة
تجاري - سكني	9941680007**	مخطط البوابة رقم 3	مكة المكرمة


وصف العقار

 أرض تجاري سكني - تقع في مخطط البوابة رقم 3 بمدينة مكة
على شارع عرض 40 بواجهة جنوبيّة

ملاحظات

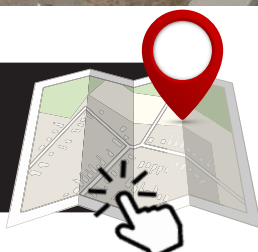
 بدون ملاحظات

الحد	النوع	الحدود	الأطوال
شمالاً 	قطعة	رقم 2377	بطول 20
جنوباً 	شارع	عرض 40 م	بطول 20
شرقاً 	قطعة	رقم 2374	بطول 35 م
غرباً 	قطعة	رقم 2378	بطول 35 م





للوصول لموقع
العقار







نوع العقار	مساحة العقار	رقم القطعة	رقم المخطط
تجاري - سكني أرض	700 م ²	2378	15/28/1
نوع الاستخدام	رقم الصك	الحي	المدينة
تجاري - سكني	3941680007**	مخطط البوابة رقم 3	مكة المكرمة


وصف العقار


أرض تجاري سكني - تقع في مخطط البوابة رقم 3 بمدينة مكة
على شارع عرض 40 بواجهة جنوبية

ملاحظات

بدون ملاحظات 

الحد	النوع	الحدود	الأطوال
شمالاً 	قطعة	رقم 2379	بطول 20
جنوباً 	شارع	عرض 40 م	بطول 20
شرقاً 	قطعة	رقم 2376	بطول 35 م
غرباً 	قطعة	رقم 2380	بطول 35 م





مؤسسة حسين محمد العمري للتجارة
رئيس طائفة العقار بمكة المكرمة

لمزيد من المعلومات :

☎ 0563004090

☎ 0500661630

نقدم لكم الفرص
لتغتنموها

AlamriRealty



رقم المعلن : 8048236

رقم التصنيف : 484



التراخيص الخاصة
للمزادات العقارية