



أرض جدة المرجان
Jeddah Almarjan Land

البيع مباشر
والإفراغ فوري



مؤسسة حسين محمد سعيد العمري للتجارة
رئيس طائفة العقار بمكة المكرمة



مؤسسة حسين محمد سعيد العمري للتجارة
رئيس طائفة العقار بمكة المكرمة
متخصصة في خدمات التسويق و تنظيم و تقييم
و إدارة المزادات العلنية و الإلكترونية العقارية كما
تغطي جميع قطاعات السوق العقارية .

@AlamriRealty



0563004090
0500661630



@AlamriRealty



عقار ارض سكني



نوع العقار	مساحة العقار	رقم القطعة	رقم المخطط
أرض سكني	1,124.91 م ²	447/1	34 / ج / س
الإستخدام	رقم الصك	الحي	المدينة
سكني	3606390005**	المرجان	جدة

وصف العقار




للمعلومات أكثر
عن العقار
انظروا هنا

أرض سكنية - جدة - حي المرجان بواجهة شرقية


ملاحظات

بدون ملاحظات


الحد	النوع	الحدود	الأطوال
شمالاً	قطعة	رقم 448	45 م ²
جنوباً	قطعة	رقم 477 / 2 غرباً والقطعة رقم 447 / 3 شرقاً	45 م ²
شرقاً	شارع	عرض 30 م	25 م ²
غرباً	جزء من	القطعة رقم 460	25 م ²




تقرير مساحي



الهيئة العامة
لتنمية
القطاع
الخاص



خدمات
بلدي
balady
services



البلدية
امانة محافظة جدة

البلدية
بمairie البحر

البلدية
التي

البلدية
التي

تقرير مساحي

للاطلاع على جميع البيانات برجاء مسح رمز (QR)

رقم القرار
1447/04/05

التاريخ
34 / ج / س

رقم المخطط

معرض من الصور التاريخية

لغرض تعديل/تحديث بيانات ملك المصلحة

رقم هوية الهاتف

نوع وثيقة الملكية	رقم وثيقة الملكية	تاريخ وثيقة الملكية
ملك	220205036	1442/01/14

اسم الهاتف

رقم المصلحة	نوع المصلحة	رقم هوية المصلحة
1 / 447		

الحدود والاطوال والمساحة وفق النسخة

الارتفاع حسب وثيقة الملكية	الارتفاع حسب وثيقة الملكية	الحدود حسب الطبيعة	الحدود حسب وثيقة الملكية	الارتفاع
45	45	448	448	الشمال
45	45	448	448	الجنوب
25	25	448	448	الشرق
25	25	448	448	الغرب

المساحة الإجمالية حسب الطبيعة

1124.91

المساحة الإجمالية حسب وثيقة الملكية

1124.91


وصف الأرض

أرض خضراء


أشار التصميم للاستشارات الهندسية

داخل النطاق العمراني


صورة من الطبيعة




صورة المصور الجوي



صورة الخريطة





مسح الرمز

الارتفاع	الارتفاع	الارتفاع	الارتفاع
N	21.705631572469006	E	39.1015367212034
N	21.705434578528163	E	39.10141852558122
N	21.70523679637985	E	39.10173661941739
N	21.705631572469006	E	39.1015367212034
N	21.705433803317696	E	39.101916845427446

1447/04/05

250927034223

582.5

الرسوم المستحقة على التقرير المساحي

الملاحظات

صك العقار

رقم الهوية العقارية	نوع العقار	مساحة العقار (م ²)	نوع الاستخدام
لا يوجد	قطعة الارض	1,124.91	لا يوجد
الملك	المجاورة / الجزء		
لا يوجد		لا يوجد	
الموقع	نموذج العقار		
لا يوجد		لا يوجد	
المدينة	الحي	نوع المخطط	رقم المخطط
جدة	المرجان	مخطط	٣٤ / ج / س
			٤٤٧ / ١

الحد	النوع	وصف الحد	الطول م
شمالا	قطعة	رقم 448	45
جنوبا	قطعة	رقم 477/ 2 غربا والقطعة رقم 447/ 3 شرقا	45
شرقا	شارع	عرض 30م	25
غربا	جزء من	القطعة رقم 460	25



مؤسسة حسين محمد العمري للتجارة
رئيس طائفة العقار بمكة المكرمة

لمزيد من المعلومات :

0563004090

0500661630


نقدم لكم الفرص
لتختتموها

AlamriRealty



رقم المعلن : 8048236

رقم التصنيف : 484



التراخيص الخاصة
للمزادات العقارية